
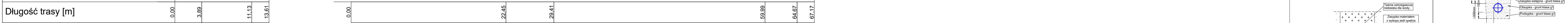
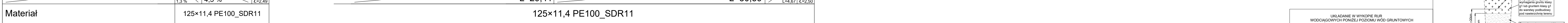
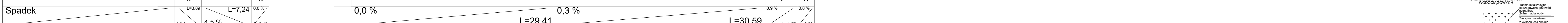
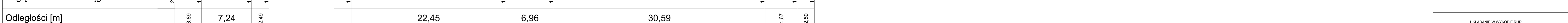
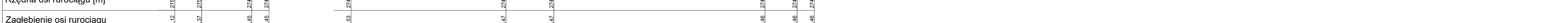
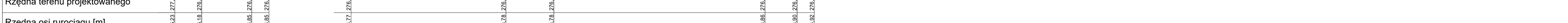
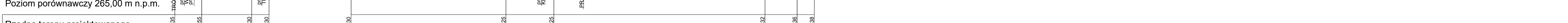


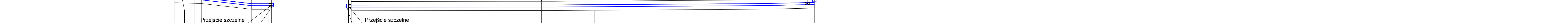
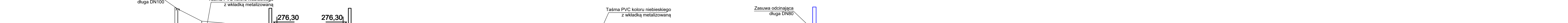
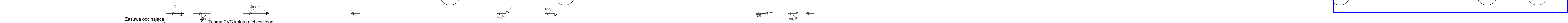


Poziom porównawczy 265,00 m n.p.m.

Rzędna terenu projektowanego	276.05	277.65																																																																																																																																																																																																																																																																																																																																																																																																																																																																																																																																																																																																																																																																																																																																																																																																																																																																																																																																																																																																																																																																																																																																																																																																																																																																																																																																																																																																															
------------------------------	--------	--------	--	--	--	--	--	--	--	--	--	--	--	--	--	--	--	--	--	--	--	--	--	--	--	--	--	--	--	--	--	--	--	--	--	--	--	--	--	--	--	--	--	--	--	--	--	--	--	--	--	--	--	--	--	--	--	--	--	--	--	--	--	--	--	--	--	--	--	--	--	--	--	--	--	--	--	--	--	--	--	--	--	--	--	--	--	--	--	--	--	--	--	--	--	--	--	--	--	--	--	--	--	--	--	--	--	--	--	--	--	--	--	--	--	--	--	--	--	--	--	--	--	--	--	--	--	--	--	--	--	--	--	--	--	--	--	--	--	--	--	--	--	--	--	--	--	--	--	--	--	--	--	--	--	--	--	--	--	--	--	--	--	--	--	--	--	--	--	--	--	--	--	--	--	--	--	--	--	--	--	--	--	--	--	--	--	--	--	--	--	--	--	--	--	--	--	--	--	--	--	--	--	--	--	--	--	--	--	--	--	--	--	--	--	--	--	--	--	--	--	--	--	--	--	--	--	--	--	--	--	--	--	--	--	--	--	--	--	--	--	--	--	--	--	--	--	--	--	--	--	--	--	--	--	--	--	--	--	--	--	--	--	--	--	--	--	--	--	--	--	--	--	--	--	--	--	--	--	--	--	--	--	--	--	--	--	--	--	--	--	--	--	--	--	--	--	--	--	--	--	--	--	--	--	--	--	--	--	--	--	--	--	--	--	--	--	--	--	--	--	--	--	--	--	--	--	--	--	--	--	--	--	--	--	--	--	--	--	--	--	--	--	--	--	--	--	--	--	--	--	--	--	--	--	--	--	--	--	--	--	--	--	--	--	--	--	--	--	--	--	--	--	--	--	--	--	--	--	--	--	--	--	--	--	--	--	--	--	--	--	--	--	--	--	--	--	--	--	--	--	--	--	--	--	--	--	--	--	--	--	--	--	--	--	--	--	--	--	--	--	--	--	--	--	--	--	--	--	--	--	--	--	--	--	--	--	--	--	--	--	--	--	--	--	--	--	--	--	--	--	--	--	--	--	--	--	--	--	--	--	--	--	--	--	--	--	--	--	--	--	--	--	--	--	--	--	--	--	--	--	--	--	--	--	--	--	--	--	--	--	--	--	--	--	--	--	--	--	--	--	--	--	--	--	--	--	--	--	--	--	--	--	--	--	--	--	--	--	--	--	--	--	--	--	--	--	--	--	--	--	--	--	--	--	--	--	--	--	--	--	--	--	--	--	--	--	--	--	--	--	--	--	--	--	--	--	--	--	--	--	--	--	--	--	--	--	--	--	--	--	--	--	--	--	--	--	--	--	--	--	--	--	--	--	--	--	--	--	--	--	--	--	--	--	--	--	--	--	--	--	--	--	--	--	--	--	--	--	--	--	--	--	--	--	--	--	--	--	--	--	--	--	--	--	--	--	--	--	--	--	--	--	--	--	--	--	--	--	--	--	--	--	--	--	--	--	--	--	--	--	--	--	--	--	--	--	--	--	--	--	--	--	--	--	--	--	--	--	--	--	--	--	--	--	--	--	--	--	--	--	--	--	--	--	--	--	--	--	--	--	--	--	--	--	--	--	--	--	--	--	--	--	--	--	--	--	--	--	--	--	--	--	--	--	--	--	--	--	--	--	--	--	--	--	--	--	--	--	--	--	--	--	--	--	--	--	--	--	--	--	--	--	--	--	--	--	--	--	--	--	--	--	--	--	--	--	--	--	--	--	--	--	--	--	--	--	--	--	--	--	--	--	--	--	--	--	--	--	--	--	--	--	--	--	--	--	--	--	--	--	--	--	--	--	--	--	--	--	--	--	--	--	--	--	--	--	--	--	--	--	--	--	--	--	--	--	--	--	--	--	--	--	--	--	--	--	--	--	--	--	--	--	--	--	--	--	--	--	--	--	--	--	--	--	--	--	--	--	--	--	--	--	--	--	--	--	--	--	--	--	--	--	--	--	--	--	--	--	--	--	--	--	--	--	--	--	--	--	--	--	--	--	--	--	--	--	--	--	--	--	--	--	--	--	--	--	--	--	--	--	--	--	--	--	--	--	--	--	--	--	--	--	--	--	--	--	--	--	--	--	--	--	--	--	--	--	--	--	--	--	--	--	--	--	--	--	--	--	--	--	--	--	--	--	--	--	--	--	--	--	--	--	--	--	--	--	--	--	--	--	--	--	--	--	--	--	--	--	--	--	--	--	--	--	--	--	--	--	--	--	--	--	--	--	--	--	--	--	--	--	--	--	--	--	--	--	--	--	--	--	--	--	--	--	--	--	--	--	--	--	--	--	--	--	--	--	--	--	--	--	--	--	--	--	--	--	--	--	--	--	--	--	--	--	--	--	--	--	--	--	--	--	--	--	--	--	--	--	--	--	--	--	--	--	--	--	--	--	--	--	--	--	--	--	--	--	--	--	--	--	--	--	--	--	--	--	--	--	--	--	--	--	--	--	--	--	--	--	--	--	--	--	--	--	--	--	--	--	--	--	--	--	--	--	--	--	--	--	--	--	--	--	--	--	--	--	--	--	--	--	--	--	--	--	--	--	--	--	--	--	--	--	--	--	--	--	--	--	--	--	--	--	--	--	--	--	--	--	--	--	--	--	--	--	--	--	--	--	--	--	--	--	--	--	--	--	--	--	--	--	--	--	--	--	--	--	--	--	--	--	--	--	--	--	--	--	--	--	--	--	--	--	--	--	--	--	--	--	--	--	--	--	--	--	--	--	--	--	--	--	--	--	--	--	--	--	--	--	--	--	--	--	--	--	--	--	--	--	--	--	--	--	--	--	--	--	--	--	--	--	--	--	--	--	--	--	--	--	--	--	--	--	--	--	--	--	--	--	--	--	--	--	--	--	--	--	--	--	--	--	--	--	--	--	--	--	--	--	--	--	--	--	--	--	--	--	--	--	--	--	--	--	--	--	--	--	--	--	--	--	--	--	--	--	--	--	--	--	--	--	--	--	--	--	--	--	--	--	--	--	--	--	--	--	--	--	--	--	--	--	--	--	--	--	--	--	--	--	--	--	--	--	--	--	--	--	--	--	--	--	--	--	--	--	--	--	--	--	--	--



INSTALACJA DO WYKONANIA W ETAPIE C

UWAGA

Rysunek rozpatrywać zgodnie z PZT, pozostałymi rysunkami oraz opisem technicznym. W przypadku stwierdzenia różnych niezgodności rozwiązań projektowych zawartych w opisie na rysunkach należy skontaktować się z projektantem. Wszystkie wymiary sprawdzić na budowie.

W miejscach zbliżenia do istniejącego uzbrojenia wykopy wykonać ręcznie.

W przypadku posadowienia przewodów poniżej zwierciadła wód gruntowych, materiał podsypki, obсыпки i zasypki należy zabezpieczyć geowłókniną zgodnie z PN-EN 1346 lub równoważnie. Przewody posadowione w gruntach nietwardych, spoistych należy montować na podbudowie wzmocnionej geotekstylami. Potrzebna jest tu na etapie wykonywania prac wspólna ocena gruntu z Inspektorem Nadzoru. Projektanta przy współpracy z Geodetą.

Pod studnie i zbiorniki posadowione w gruncie o niskiej nośności (np. gliny, ły) należy wykonać fundament i wzmocnione podłoże. Dodatkowo niestabilny grunt należy odizolować geowłókniną bądź ławą betonową. Potrzebna jest tu na etapie wykonywania prac wspólna ocena gruntu z Inspektorem Nadzoru. Projektanta przy współpracy z Geodetą.

Przewody posadowione poniżej strefy przemarzania gruntu zabezpieczyć termicznie, np. obсыpką keramzytem. Przed rozpoczęciem robót instalacji zewnętrznych należy wykonać ręczne wykopy kontrolne w celu określenia rzeczywistych rzędnych istniejącego uzbrojenia. Poszczególne rzędne porównać z zbiorczoną na etapie projektowania. W przypadku wystąpienia kolizji - skorygować prowadzenie instalacji lub przebudować istniejące uzbrojenie w uzgodnieniu z projektantem oraz jednostką eksploatacją. W miejscach zbliżenia do istniejącego uzbrojenia oraz drzew wykopy wykonać ręcznie. Roboty wykonywane przy istniejących drzewach należy wykonywać pod nadzorem Dendrologa.

Rozwiązania zamienne do wskazanych w projekcie uzgodnić z Projektantem oraz Inwestorem. W wypadku stwierdzenia jakichkolwiek niespójności w koordynacji międzybranżowej należy skontaktować się z biurem projektów. Przed przystąpieniem do wykonywania instalacji należy przeprowadzić koordynację z podwykonawcami pozostałych prac.

Wszystkie prace budowlane należy wykonywać zgodnie ze sztuką budowlaną, warunkami technicznymi oraz wymaganiami i technologią określona przez producenta materiałów budowlanych i urządzeń.

ZAKRESY WYKONANIA INSTALACJI SANITARNYCH W POSZCZEGÓLNYCH ETAPACH WSKAZANE NA PROFILACH ROZPATRYWAĆ RAZEM Z PZT

Nr	Data	Zmiany

245-PT-ZSN-ZZ-RZU-PZ -1001-A0

NUMER PROJEKTU	FAZA PROJEKTU	BRANŻA	OBJEKT	RODZAJ RYSUNKU	POZIOM	NUMER RYSUNKU	NUMER REWIZJI
----------------	---------------	--------	--------	----------------	--------	---------------	---------------

NAZWA OBJEKTU BUDOWLANEGO
KOMPLEKS SPORTOWY W PIEKARACH ŚLĄSKICH, BUDOWA BASENU ZE SPA I STREFA FITNESS, HALI SPORTOWEJ ZE STRZELNICĄ SPORTOWĄ I GARAZEM PODZIEMNYM, WRAZ Z ZAGOSPODAROWANIEM TERENU ORAZ NIEZBĘDNIĄ INFRASTRUKTURĄ TECHNICZNĄ I NAZWIEMĄ

PROJEKT TECHNICZNY	LOKALIZACJA OBJEKTU BUDOWLANEGO PIEKARY ŚLĄSKIE UL. SOLIDARNOŚCI
--------------------	--

INWESTOR	PROJEKTANT BRANŻOWY
----------	---------------------

Gmina Piekary Śląskie
ul. Byłomska 84, 42-940
Piekary Śląskie

ul. Byłomska 84, 42-940
Piekary Śląskie

ul. Byłomska 84, 42-940
Piekary Śląskie

ul. Byłomska 84, 42-940
Piekary Śląskie

ul. Byłomska 84, 42-940
Piekary Śląskie

ul. Byłomska 84, 42-940
Piekary Śląskie

ul. Byłomska 84, 42-940
Piekary Śląskie

ul. Byłomska 84, 42-940
Piekary Śląskie

ul. Byłomska 84, 42-940
Piekary Śląskie

ul. Byłomska 84, 42-940
Piekary Śląskie

ul. Byłomska 84, 42-940
Piekary Śląskie

ul. Byłomska 84, 42-940
Piekary Śląskie

ul. Byłomska 84, 42-940
Piekary Śląskie

ul. Byłomska 84, 42-940
Piekary Śląskie

ul. Byłomska 84, 42-940
Piekary Śląskie

ul. Byłomska 84, 42-940
Piekary Śląskie

ul. Byłomska 84, 42-940
Piekary Śląskie

ul. Byłomska 84, 42-940
Piekary Śląskie